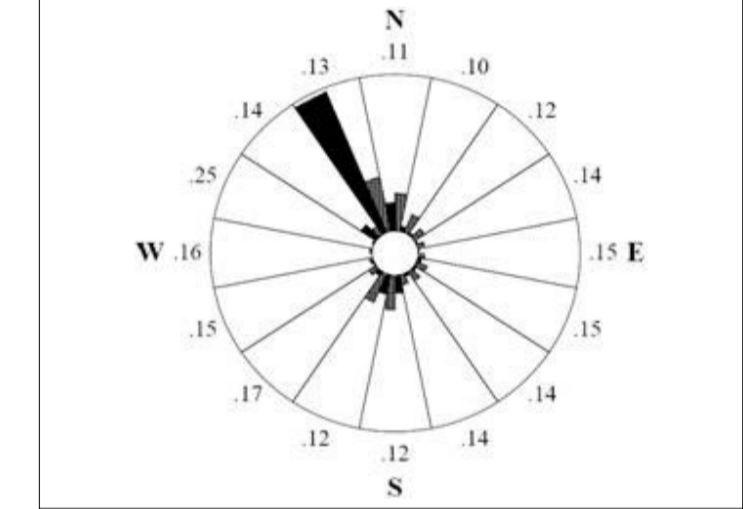


LEGENDA	
STABILIZOVANÉ PLOCHY	NÁVRH
	HRANICA KATASTRÁLNEHO ÚZEMIA OBCE
	HRANICA ZASTAVANÉHO ÚZEMIA OBCE
	MAPOVÝ PODKLAD
	PRELOŽKA CESTY II. TRIEDY - V ZMYSLE ÚPN VÚC
	PLOCHY ZASTAVANÉHO ÚZEMIA
	PLOCHY TECHNICKÉHO VYBAVENIA, VÝROBY A SKLADOV
	PL. VEREJ. ZELENÉ, CINTORÍNŮV A ZÁHRAD. LOKALITY
	PLOCHY ŠPORTU A REKREÁCIE
	VODNÉ TOKY A PLOCHY
	LES
	ORNÁ PÓDA
	LÚKA, TRVALÝ TRÁVNÝ PORAST
	NELESNÁ DREVINOVÁ VEGETÁCIA
	CHRÁNENÉ VTÁČIE ÚZEMIE KOŠICKÁ KOTLINA
	HRANICA POVODŇOVÉHO OHROZENIA Q100
	OP KUZELOVEJ PLOCHY LETISKA VÝSŇA MYSŤA, OP SRE LETISKA KOŠICE
	VYHLIADKOVÁ VEŽA
	TELEKOMUNIKAČNÝ VYSIELAČ
	PODZEMNÝ VODNÝ ZDROJ A ČERPAČIA STANICA
	ČISTIČKA ODPADOVÝCH VÔD
	SKLÁDKA ODPADU - UPRAVENÁ (PREKRYTÁ)
	SKLÁDKA ODPADU - OPUŠTENÁ (NELEGÁLNA)
	ENVIROMENTÁLNA ZÁŤAŽ


PRVKY RÚSES:	
	EKOLOGICKY VÝZNAMNÝ SEGMENT KRAJINY 30 (EVSK) - ALUVIUM OLSÁVY = Rbk HYDRICKÝ Č. 22 - OLSÁVA
PRVKY MÚSES:	
	BIOCENTRUM MIESTNEHO VÝZNAMU (Mbc)
	BIOKORIDOR MIESTNEHO VÝZNAMU (MBK)
	SPRIEVODNÁ LÍNIOVÁ A IZOLAČNÁ ZELEŇ
	KRAJINNO-EKOLOGICKÝ KOMPLEX

KEK I. - riečna rovina s prevahou omej pôdy	
KEK II. - pahorkatiny resp. nízka plošinná predhorie s prevahou omej pôdy	
KEK III. - sídelná vidiecka krajina s prevažujúcou obytnou funkciou	




SCHVALOVACÍ ORGÁN: OBECNÉ ZASTUPITELSTVO OBCE BOHDANOVCE


PODPIS OPRAVNENEJ OSOBY:



PEČIATKA OBCE:



SPRACOVATEL:



ÚPN-O BOHDANOVCE

VÝKRES OCHRANY PRÍRODY A TVORBY KRAJINY KATASTRÁLNEHO ÚZEMIA OBCE	
OBSTARÁVATEL	OCÚ BOHDANOVCE
OPRAVNENÁ OSOBA	ING. ARCH. VLADIMÍR DEBNÁR
HLAVNÝ RIEŠITEL	ING. ARCH. JÁN SEKAN
SPOLUPRÁCA	ING. ARCH. LUBICA MOKRIŠOVÁ
PROFESNÍ RIEŠITELIA	ING. ZDENO KRAFČÍK, ING. J. FURMANÍK ING. L. JURKOVÁ, ING. S. LENGYELOVÁ ING. INGRID FRÜHAUFOVÁ